



MINISTÈRE DE LA SANTÉ PUBLIQUE ET DE LA POPULATION (MSPP)



DIRECTION D'ÉPIDÉMIOLOGIE, DES LABORATOIRES ET DE LA RECHERCHE (DELRL)

Numéro:382

24 octobre 2023 6:00 p.m.

SITUATION ÉPIDÉMIOLOGIQUE DU CHOLÉRA, 23 octobre 2023, HAÏTI

68315

TOTAL CAS SUSPECTS

4027

(27 nouveaux)
TOTAL CAS CONFIRMÉS

63693

(167 nouveaux)
TOTAL CAS HOSPITALISÉS

740

(8 nouveaux)
DÉCÈS INSTITUTIONNELS

271

(2 nouveaux)
DÉCÈS COMMUNAUTAIRES

17

ÂGE MEDIAN DES CAS HOSPITALISÉS



12035

D'ÉCHANTILLONS REÇUS

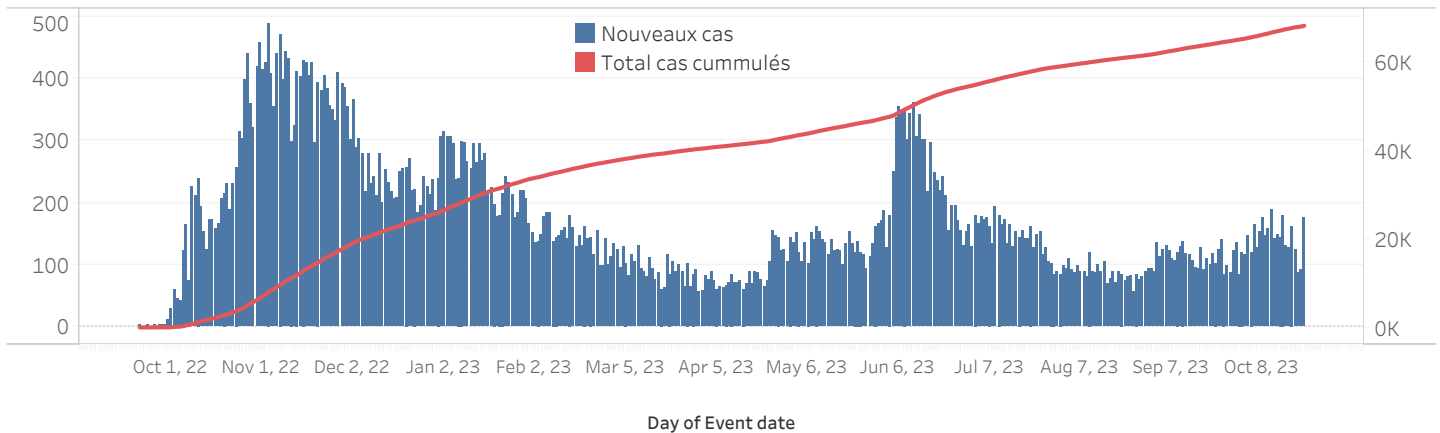
12035

DE TESTS RÉALISÉS

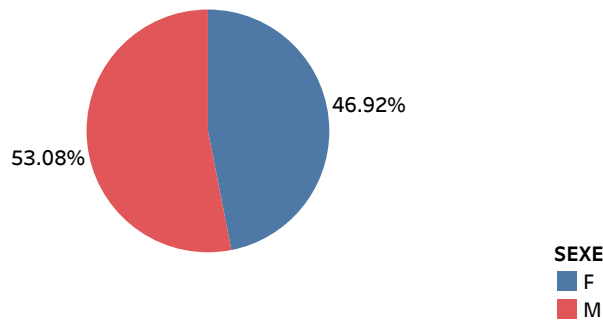
33,46%

TAUX DE POSITIVITÉ

ÉVOLUTION JOURNALIÈRE DES CAS SUSPECTS DE CHOLÉRA, SEPTEMBRE 2022 A OCTOBRE 2023, HAÏTI



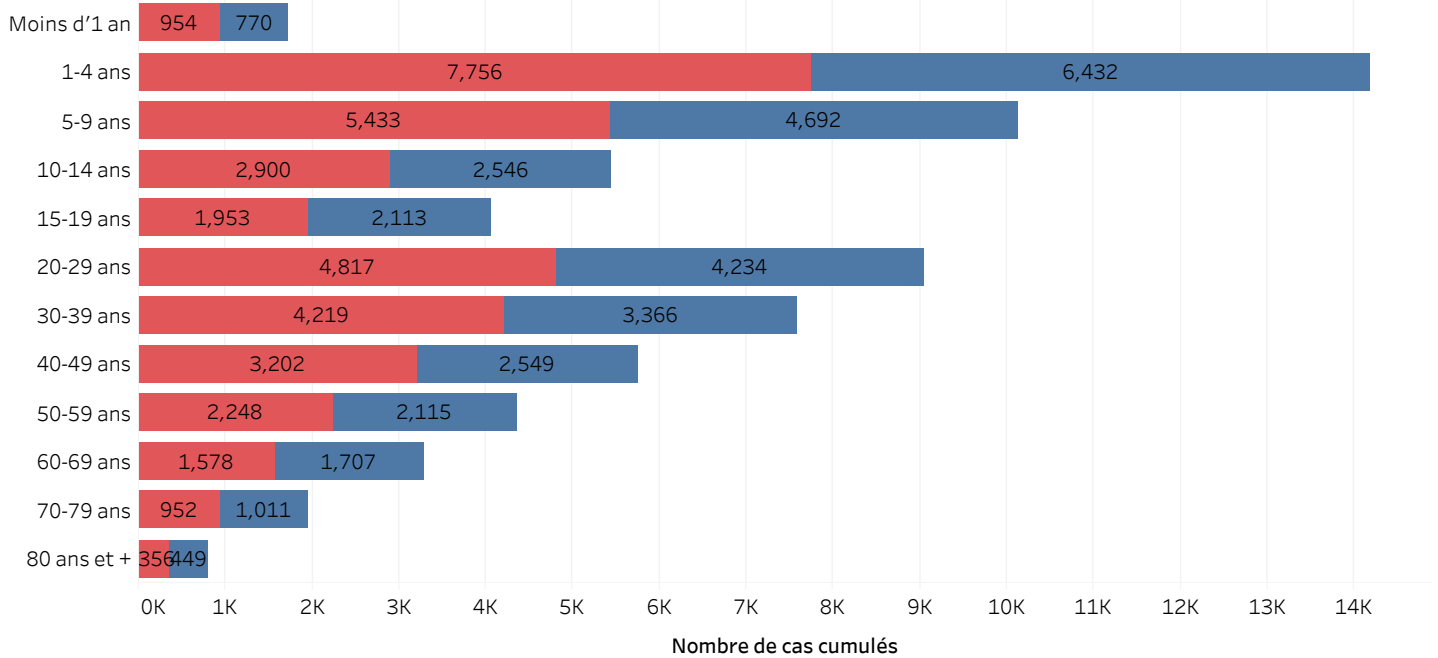
DISTRIBUTION DES CAS SUSPECTS CUMULÉS PAR SEXE JUSQU'AU 23 OCTOBRE 2023, HAÏTI



N-B. Les informations contenues dans ce rapport sont actualisées de manière quotidienne et peuvent être modifiées après la classification finale des cas

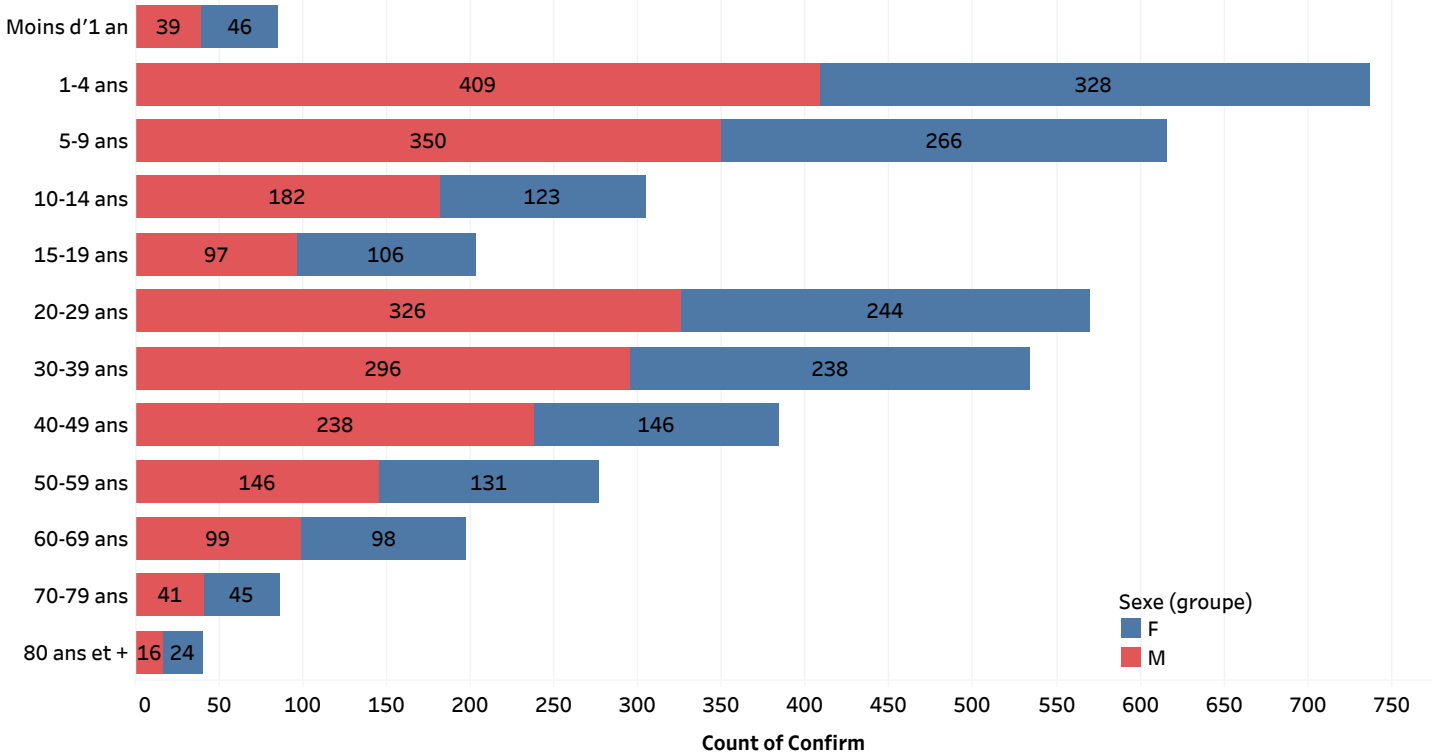
DISTRIBUTION DES CAS SUSPECTS CUMULÉS PAR TRANCHE D'ÂGE ET PAR SEXE JUSQU'AU 23 OCTOBRE 2023 HAÏTI

Groupe d'âge

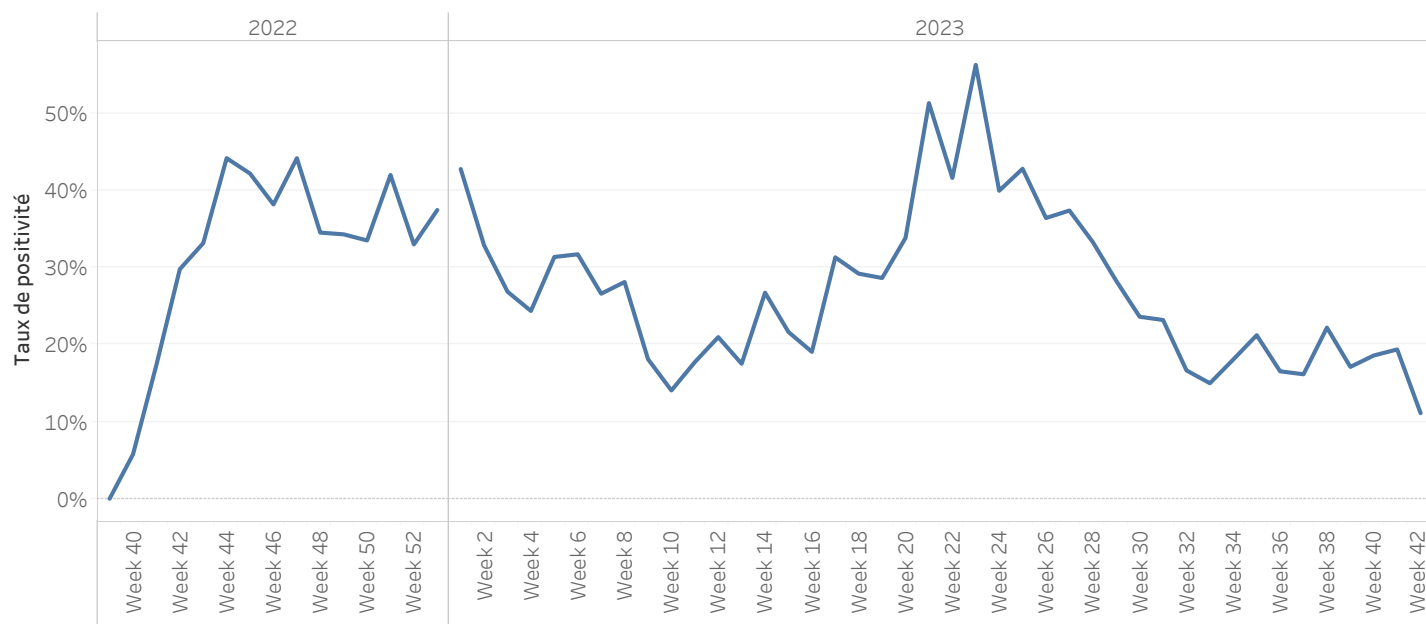


DISTRIBUTION DES CAS CONFIRMÉS CUMULÉS PAR TRANCHE D'ÂGE ET PAR SEXE JUSQU'AU 23 OCTOBRE 2023 HAÏTI

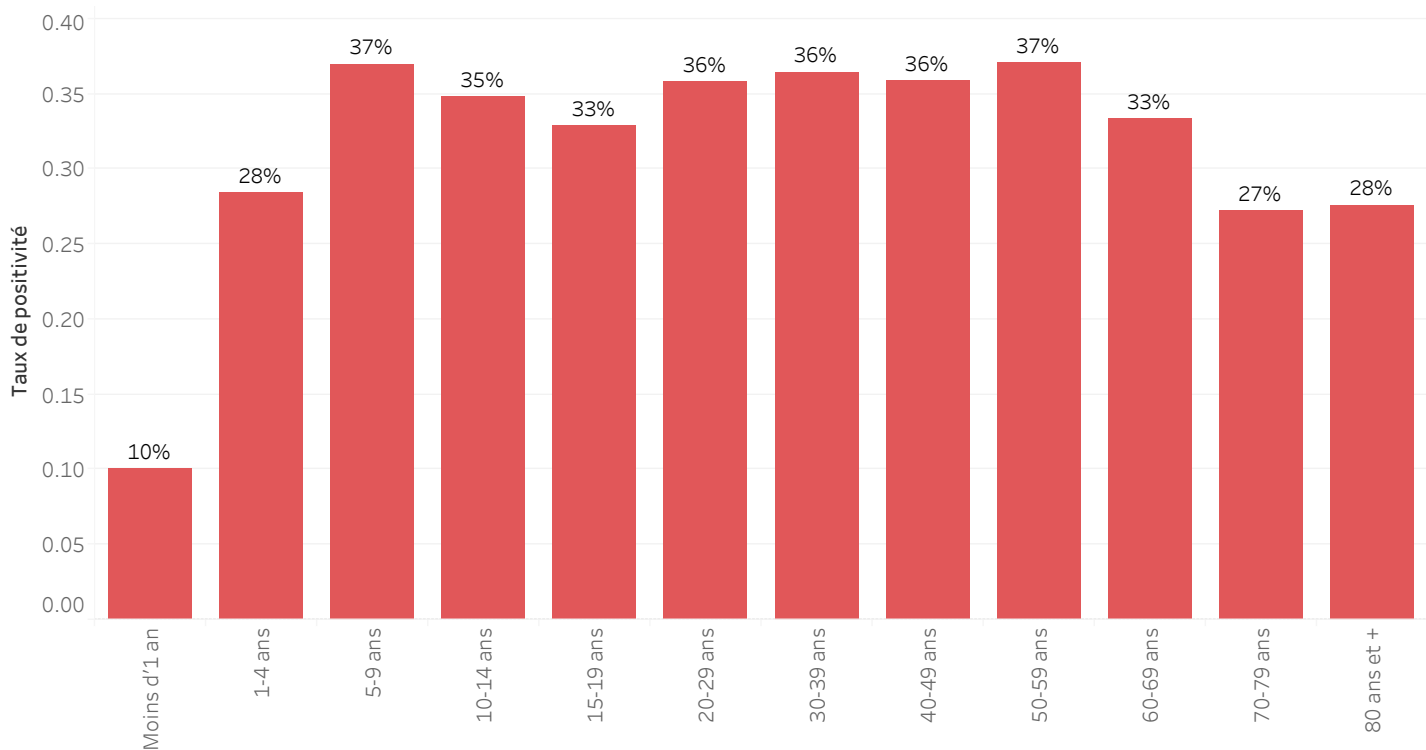
Groupe d'âge



ÉVOLUTION HEBDOMADAIRE DU TAUX DE POSITIVITÉ, 39SE 2022-42SE 2023, HAÏTI



TAUX DE POSITIVITÉ PAR GROUPE D'ÂGE JUSQU'AU 23 OCTOBRE 2023, HAÏTI



DISTRIBUTION DES CAS TESTÉS, CONFIRMÉS PAR DÉPARTEMENT ET PAR COMMUNE AYANT NOTIFIÉ DES CAS SUSPECTS JUSQU'AU 23 OCTOBRE 2023, HAÏTI

DÉPARTEMENT DE RÉSIDENCE	COMMUNE DE RÉSIDENCE	NOMBRE DE CAS SUSPECTS SAISIS	NOMBRE DE CULTURES DE SELLES RÉALISÉES	NOMBRE DE CAS CONFIRMÉS	
ARTIBONITE	Desdunes	139	7	1	
	Grande-Saline	366	7	3	
	Gros-Morne	279	43	15	
	L'Estere	401	44	13	
	Saint-Marc	2349	211	63	
	Saint-Michel	1030	96	33	
	Verrettes	886	55	8	
	La Chapelle	136	11	5	
	Marchand-Dessalines	952	64	30	
	Gonaïves	1632	334	73	
	Marmelade	60	3	2	
	Terre Neuve	12	0	-	
	Ennery	170	5	4	
	Anse-Rouge	20	1	0	
Petite-Rivière	1239	26	3		
TOTAL	ARTIBONITE	9671	907	253	
CENTRE	Boucan-Carre	824	106	20	
	Belladère	2666	21	15	
	Mirebalais	4149	926	315	
	Saut-d'Eau	585	92	32	
	Savanette	203	12	5	
	Cerca-La-Source	1596	28	12	
	Cerca-Cavajal	179	11	4	
	Hinche	1564	208	31	
	Thomonde	393	14	5	
	Thomassique	177	23	4	
	Maissade	207	23	16	
	Lascahobas	1542	87	42	
	TOTAL	CENTRE	14085	1551	501
	GRAND-ANSE	Dame-Marie	161	79	47
Jérémie		400	502	152	
Corail		100	16	11	
Les Irois		6	33	3	
Abricot		7	8	5	
Roseaux		71	22	7	
Moron		18	14	9	
Chambellan		19	8	3	
Beaumont		3	2	0	
Anse-d'Hainault		133	40	17	
Péstel		216	48	21	
TOTAL	GRAND-ANSE	1134	772	275	

DISTRIBUTION DES CAS TESTÉS, CONFIRMÉS PAR DÉPARTEMENT ET PAR COMMUNE AYANT NOTIFIÉ DES CAS SUSPECTS JUSQU'AU 23 OCTOBRE 2023, HAÏTI

DÉPARTEMENT DE RÉSIDENCE	COMMUNE DE RÉSIDENCE	NOMBRE DE CAS SUSPECTS SAISIS	NOMBRE DE CULTURES DE SELLES RÉALISÉES	NOMBRE DE CAS CONFIRMÉS
NORD	Acul-du-Nord	96	3	1
	Bahon	165	0	-
	Cap-Haïtien	2017	346	89
	Qartier Morin	79	4	0
	Pilate	200	6	4
	Milot	118	1	0
	Limonade	189	18	4
	Dondon	303	43	26
	Saint-Raphael	514	9	5
	Bas Limbé	65	5	4
	Plaisance	544	53	31
	Limbé	759	116	58
	Borgne	204	14	10
	Grande-Rivière	339	0	-
	Pignon	26	3	-
	Plaine-du-Nord	128	13	10
	La Victoire	24	0	-
	Ranquite	109	0	-
	Port-Magot	310	9	5
TOTAL	NORD	6189	643	247
NORD-OUEST	Port-de-Paix	1379	175	36
	Chansolme	62	18	5
	Bassin-Bleu	162	48	20
	Saint Louis-du-Nord	889	68	25
	Baie-de-Henne	116	11	7
	Anse-à-Foleur	266	23	10
	La Tortue	133	8	2
	Mole-Saint Nicolas	43	4	1
	Bombadopolis	23	3	2
	Jean-Rabel	261	27	6
TOTAL	NORD-OUEST	3334	385	114
NIPPES	Anse-à-Veau	662	90	20
	Arnaud	324	33	9
	Grand-Boucan	6	0	-
	Baradère	50	0	-
	Petit-Trou	48	11	4
	L'Asile	43	35	4
	Plaissance-du-Sud	43	12	3
	Fond-des-Nègre	175	98	8
	Petite-Rivière des Nippes	125	43	-
	Paillant	65	29	3
Miragoane	453	179	22	
TOTAL	NIPPES	1994	530	73

DISTRIBUTION DES CAS TESTÉS, CONFIRMÉS PAR DÉPARTEMENT ET PAR COMMUNE AYANT NOTIFIÉ DES CAS SUSPECTS JUSQU'AU 23 OCTOBRE 2023, HAÏTI

DÉPARTEMENT DE RÉSIDENCE	COMMUNE DE RÉSIDENCE	NOMBRE DE CAS SUSPECTS SAISIS	NOMBRE DE CULTURES DE SELLES RÉALISÉES	NOMBRE DE CAS CONFIRMÉS
NORD-EST	Trou-du-Nord	192	170	20
	Terrier-Rouge***	6	20	1
	Ouanaminth	747	282	115
	Mombin Crochu	262	67	20
	Carice	193	39	17
	Mont-Organisé	192	30	7
	Perches	145	55	27
	Capotille	315	48	14
	Sainte-Suzane	55	1	0
	Vallieres	104	18	15
	Fort-Liberte	100	85	20
TOTAL	NORD-EST	2311	815	256
OUEST	Carrefour	4084	316	135
	Cité-Soleil	3569	694	198
	Croix-des-Bouquets	1239	366	128
	Delmas	2701	815	294
	Ganthier	54	50	14
	Cornillon	34	2	0
	Kenscoff	116	57	22
	Arcahaie	326	22	13
	Pétion-Ville	2583	791	346
	Port-au-Prince	7059	1030	432
	Gressier	414	51	25
	Tabarre	721	457	62
	Petit-Goave	1304	346	87
	Grand-Goave	143	46	19
	Léogane	309	51	11
	Thomazeau	132	49	20
	Fond-Verrettes	13	8	0
	Anse-à-Galets	189	18	6
	Cabaret	875	108	82
	Pointe-à-Raquettes	89	2	0
TOTAL	OUEST	25954	5279	1894

***Le nombre de cas suspects est inférieur au nombre de cas testés en provenance des communes étoilées dans la 2eme colonne du tableau selon la base de données transmise par le laboratoire. Ce problème est lié à un retard de rapportage des cas suspects sur DHIS2 en raison des difficultés confrontées avec les réseaux d'internet.

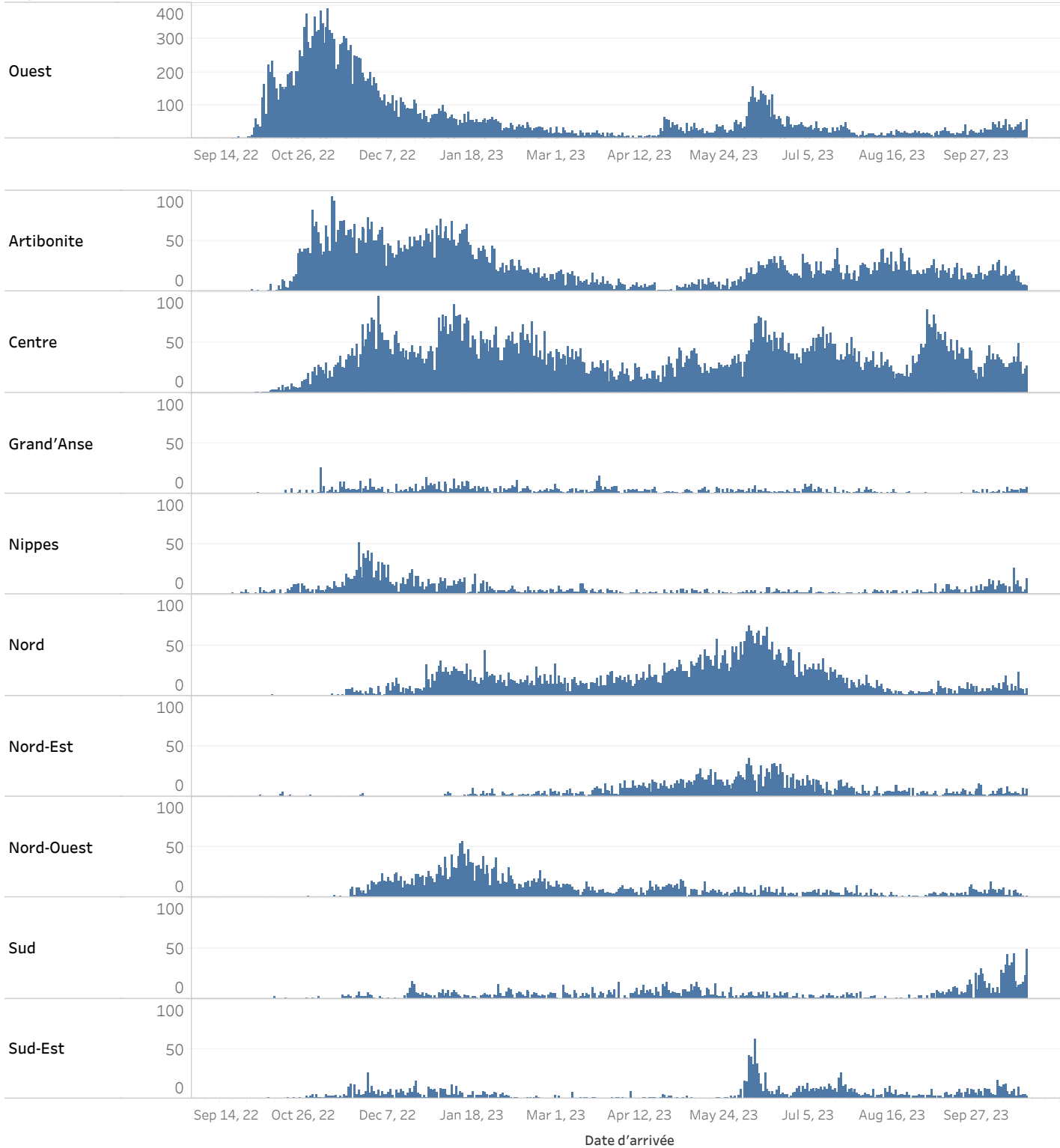
DISTRIBUTION DES CAS TESTÉS, CONFIRMÉS PAR DÉPARTEMENT ET PAR COMMUNE AYANT NOTIFIÉ DES CAS SUSPECTS JUSQU'AU 23 OCTOBRE 2023, HAÏTI

DÉPARTEMENT DE RÉSIDENCE	COMMUNE DE RÉSIDENCE	NOMBRE DE CAS SUSPECTS SAISIS	NOMBRE DE CULTURES DE SELLES RÉALISÉES	NOMBRE DE CAS CONFIRMÉS
SUD	Port-à-Piment***	4	12	0
	Cavaillon	174	17	3
	Coteaux	10	5	0
	Chantal	56	3	1
	Saint-Louis	323	25	9
	Les Cayes	697	187	63
	Chardonnière	3	5	2
	Torbeck	82	22	9
	Roche-à-Bateau***	31	8	6
	Camp-Périn	137	7	3
	St-Jean	21	6	3
	Fond-des-Blancs***	9	24	12
	Port-Salut	26	23	4
	Les Anglais	89	5	0
	Maniche	1	1	-
	Tiburon	37	2	2
	Arniquet	11	1	-
	Ile à Vache	1	0	-
	Aquin	176	146	16
	TOTAL	SUD	1888	499
SUD-EST	Thiotte	53	3	1
	Belle-Anse	148	107	48
	Bainet	119	30	15
	Jacmel	924	358	135
	Marigot	212	116	56
	Côte-de-Fer	77	20	11
	Cayes Jacmel	62	11	9
	Anse-à-Pitre	125	9	6
	Grand-Gosier	10	0	-
	La Vallé	25	0	-
TOTAL	SUD-EST	1755	654	281
TOTAL	PAYS	68315	12035	4027

***Le nombre de cas suspects est inférieur au nombre de cas testés en provenance des communes étoilées dans la 2eme colonne du tableau selon la base de données transmise par le laboratoire. Ce problème est lié à un retard de rapportage des cas suspects sur DHIS2 en raison des difficultés confrontées avec les réseaux d'internet.

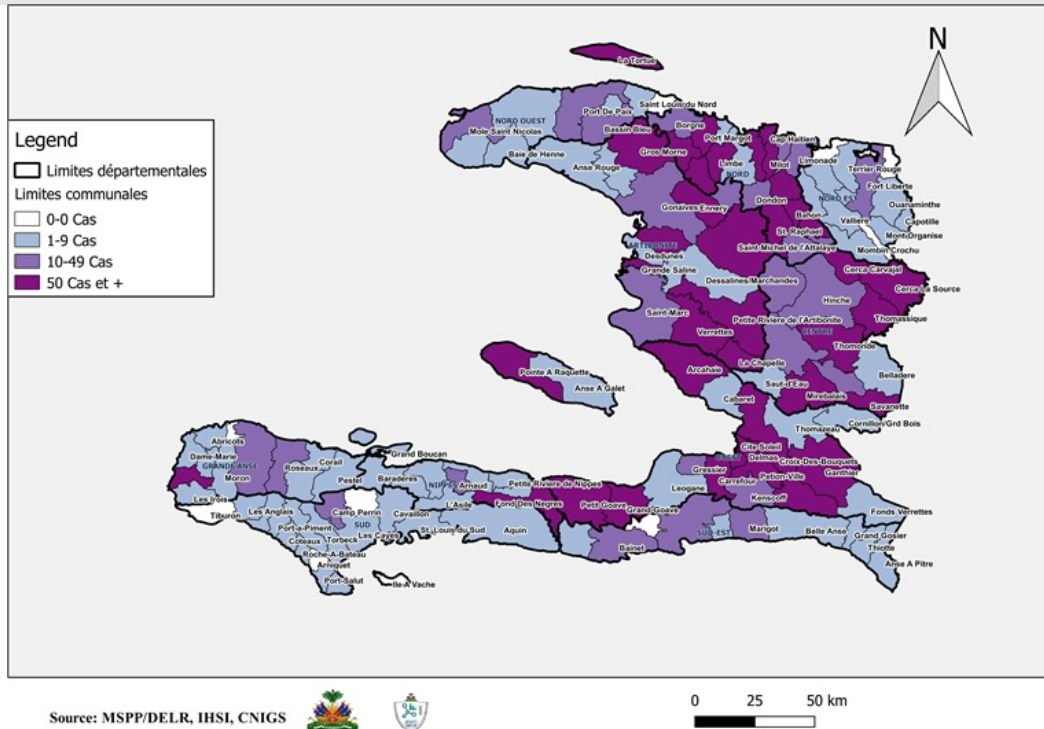
ÉVOLUTION JOURNALIERE DES CAS SUSPECTS DE CHOLÉRA PAR DÉPARTEMENT DE PROVENANCE SEPTEMBRE 2022 A OCTOBRE 2023, HAÏTI

Departement ..

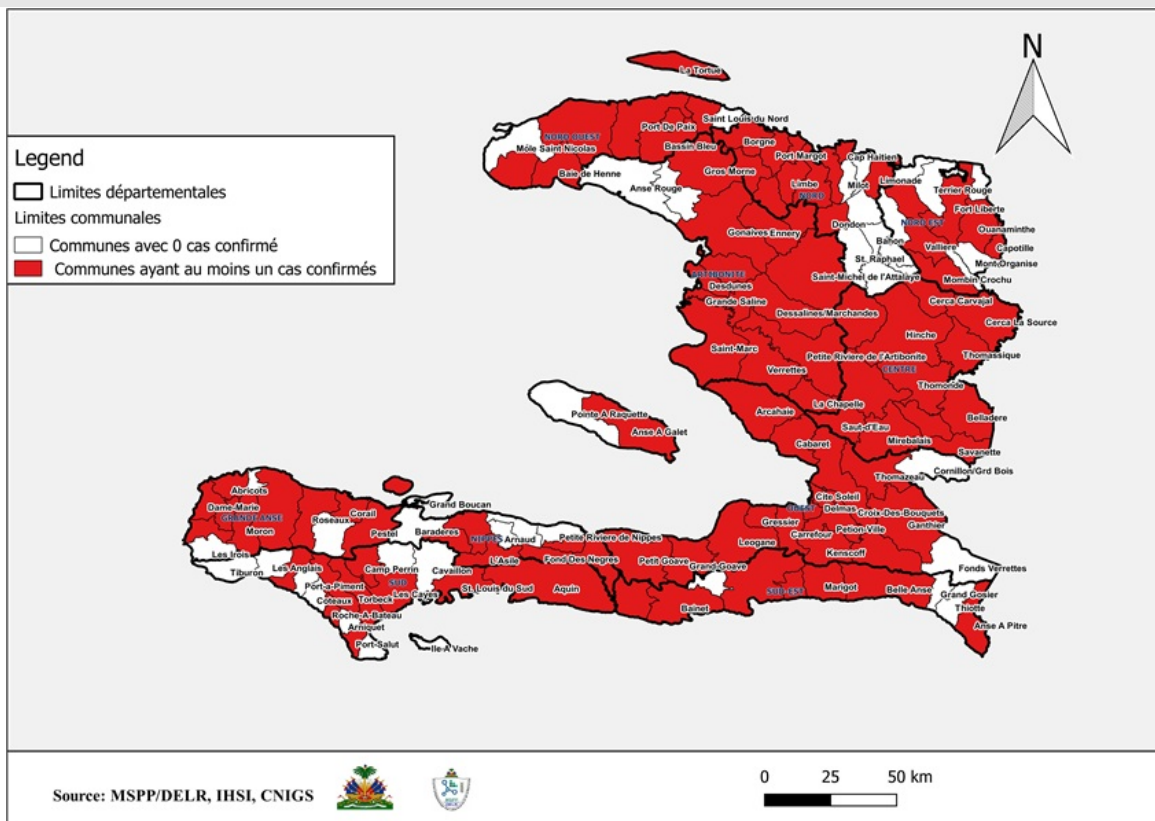


NB: La graduation de l'axe du graphique du département de l'Ouest n'est pas uniforme à celle des autres en raison du nombre de cas journalier qui est beaucoup plus élevé. De ce fait, la comparaison des hauteurs des bars n'est possible qu'entre les graphiques des autres départements. Cependant, les graphiques peuvent toujours servir à suivre la tendance intra et inter départementale.

CARTOGRAPHIE DES CAS SUSPECTS DE CHOLÉRA JUSQU'AU 23 OCTOBRE 2023, HAÏTI



REPRÉSENTATION GÉOGRAPHIQUE DES COMMUNES AYANT AU MOINS UN (1) CAS CONFIRMÉ DE CHOLÉRA JUSQU'AU 23 OCTOBRE 2023, HAÏTI



Surveillance du Choléra

Définitions de cas adoptées, Octobre 2022

Cas Suspect :

Toute personne présentant une diarrhée aiguë aqueuse, profuse, avec ou sans vomissements, avec ou sans déshydratation.

Cas Confirmé :

Tout cas suspect avec une culture positive pour *Vibrio Cholerae* ou présentant un lien épidémiologique avec un cas confirmé de choléra.

Cas Hospitalisé :

Tout cas suspect ou confirmé qui passe au moins 24 heures dans une institution de prise en charge.

Décès Institutionnel :

Tout cas suspect ou confirmé qui meurt dans une institution de prise en charge.

Décès Communautaire :

Tout cas suspect qui meurt en dehors d'une institution de prise en charge.